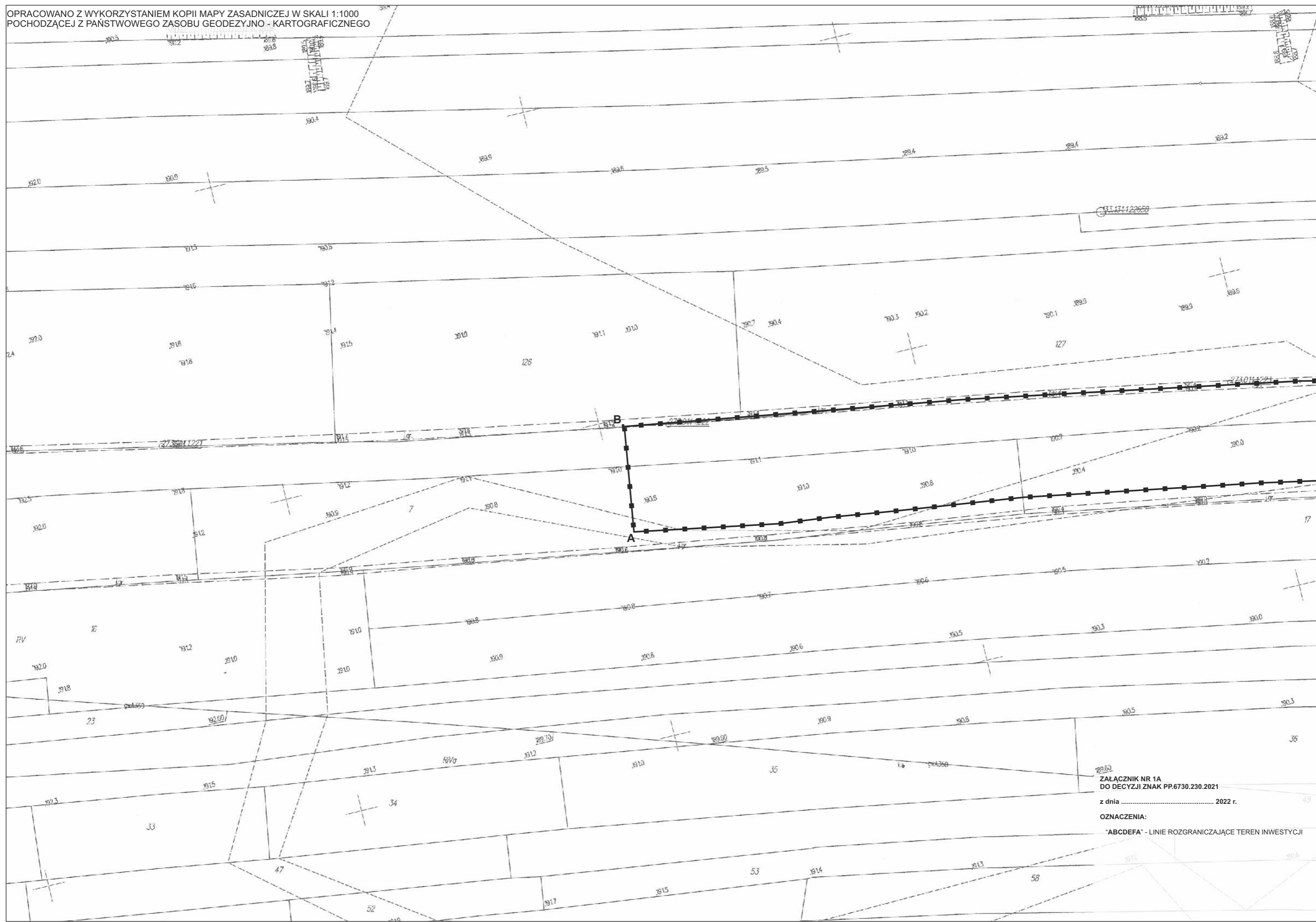


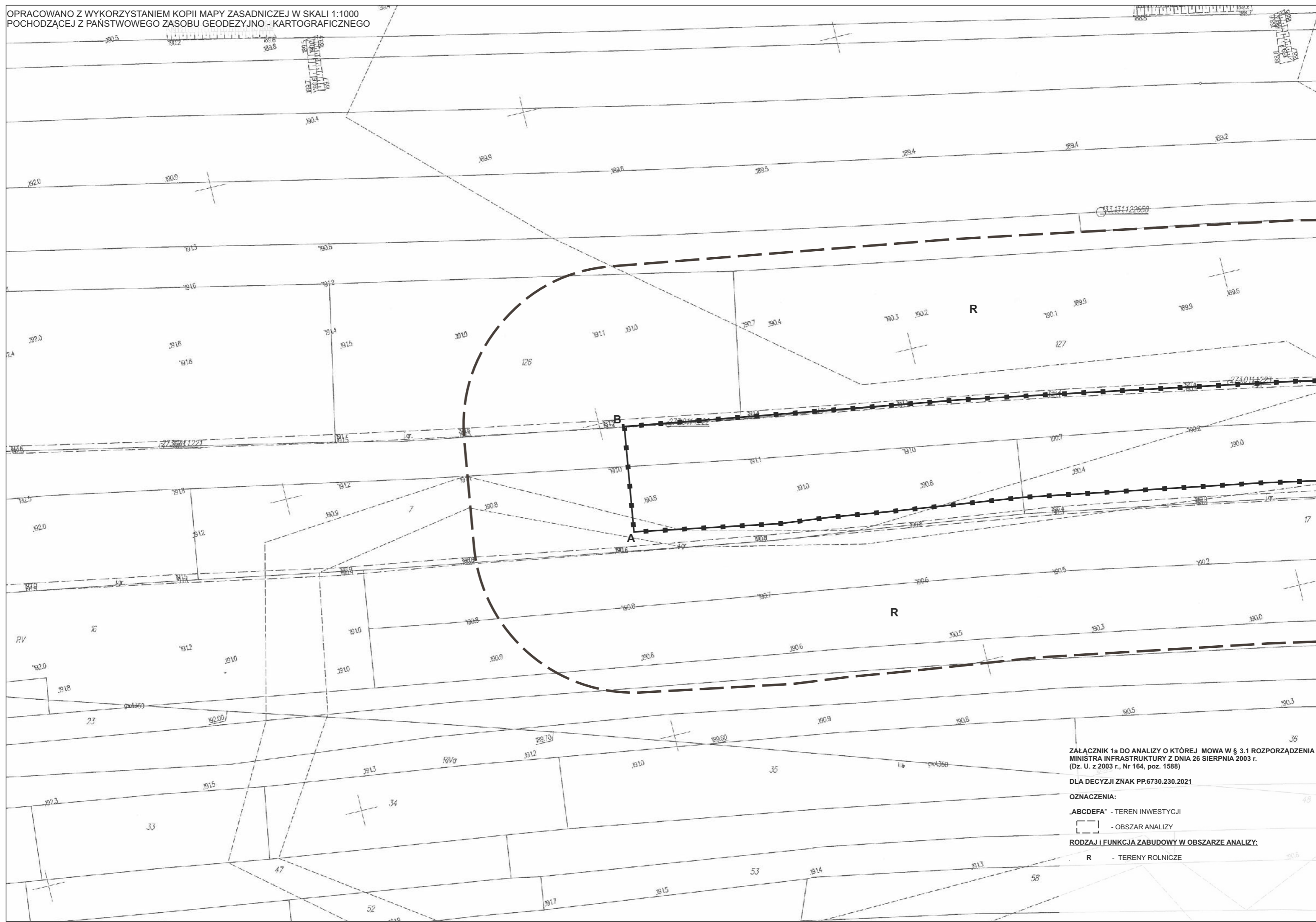
OPRACOWANO Z WYKORZYSTANIEM KOPII MAPY ZASADNICZEJ W SKALI 1:1000  
POCHODZĄCEJ Z PAŃSTWOWEGO ZASOBU GEODEZYJNO - KARTOGRAFICZNEGO



**ZALĄCZNIK NR 1A**  
**DO DECYZJI ZNAK PP.6730.230.2021**  
z dnia ..... 2022 r.  
**OZNACZENIA:**  
"ABCDEFA" - LINIE ROZGRANICZAJĄCE TEREN INWESTYCJI



ZALĄCZNIK NR 1B  
DO DECYZJI ZNAK PP.6730.230.2021  
z dnia ..... 2022 r.  
OZNACZENIA:  
"ABCDEFA" - LINIE ROZGRANICZAJĄCE TEREN INWESTYCJI



ZAŁĄCZNIK 1a DO ANALIZY O KTÓREJ MOWA W § 3.1 ROZPORZĄDZENIA  
MINISTRA INFRASTRUKTURY Z DNIA 26 SIERPNI 2003 r.  
(Dz. U. z 2003 r., Nr 164, poz. 1588)

DLA DECYZJI ZNAK PP.6730.230.2021

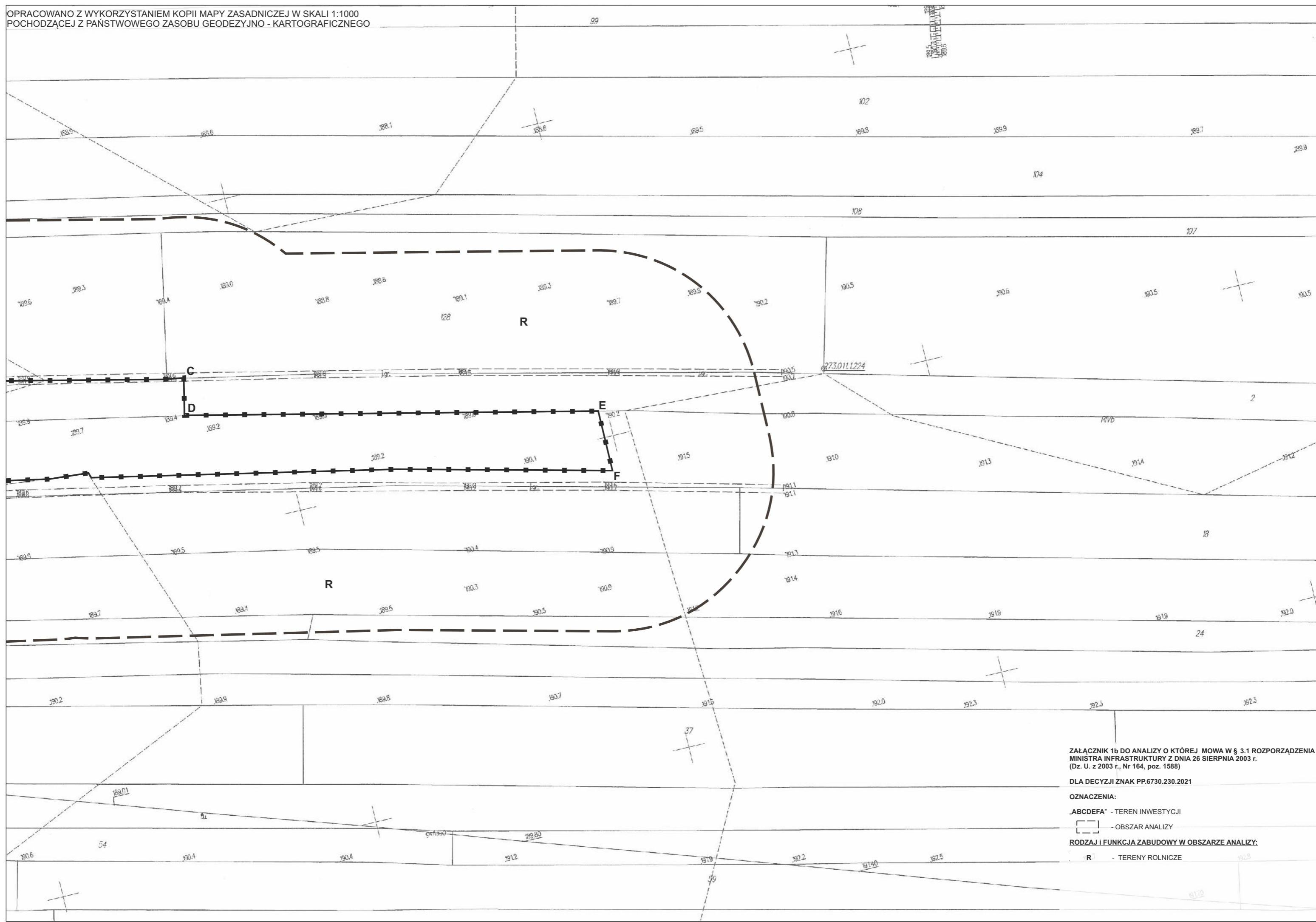
OZNACZENIA:

ABCDEF - TEREN INWESTYCJI

□ - OBSZAR ANALIZY

RODZAJ I FUNKCJA ZABUDOWY W OBSZARZE ANALIZY:

R - TERENY ROLNICZE



ZALĄCZNIK 1b DO ANALIZY O KTÓREJ MOWA W § 3.1 ROZPORZĄDZENIA  
MINISTRA INFRASTRUKTURY Z DNIA 26 SIERPNI 2003 r.  
(Dz. U. z 2003 r., Nr 164, poz. 1588)

DLA DECYZJI ZNAK PP.6730.230.2021

OZNACZENIA:

„ABCDEFA” - TEREN INWESTYCJI

□ - OBSZAR ANALIZY

RODZAJ I FUNKCJA ZABUDOWY W OBSZARZE ANALIZY:

R - TERENY ROLNICZE